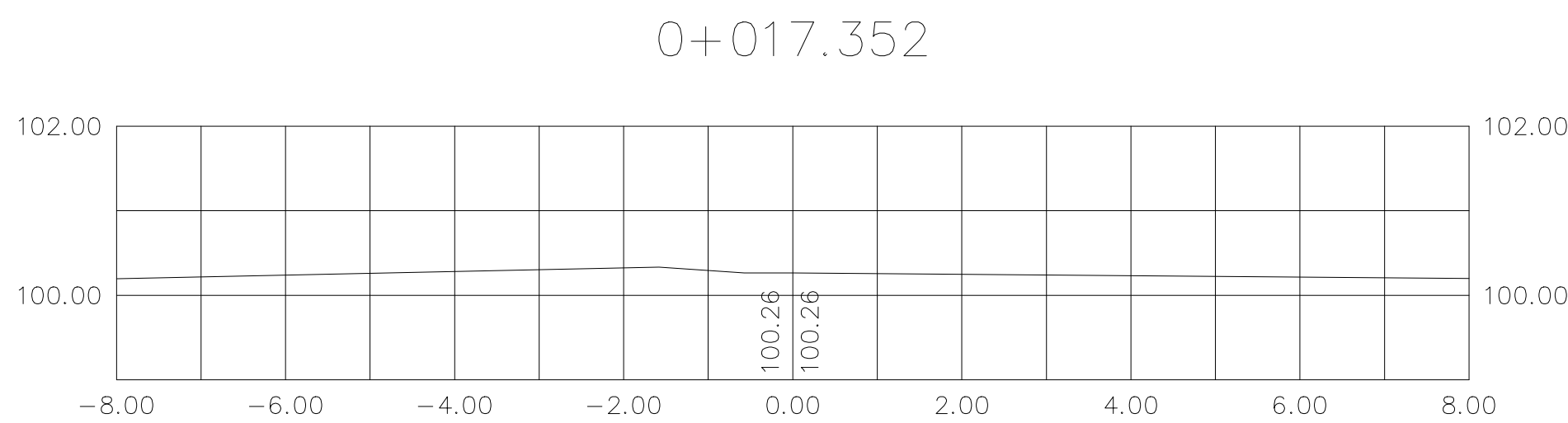
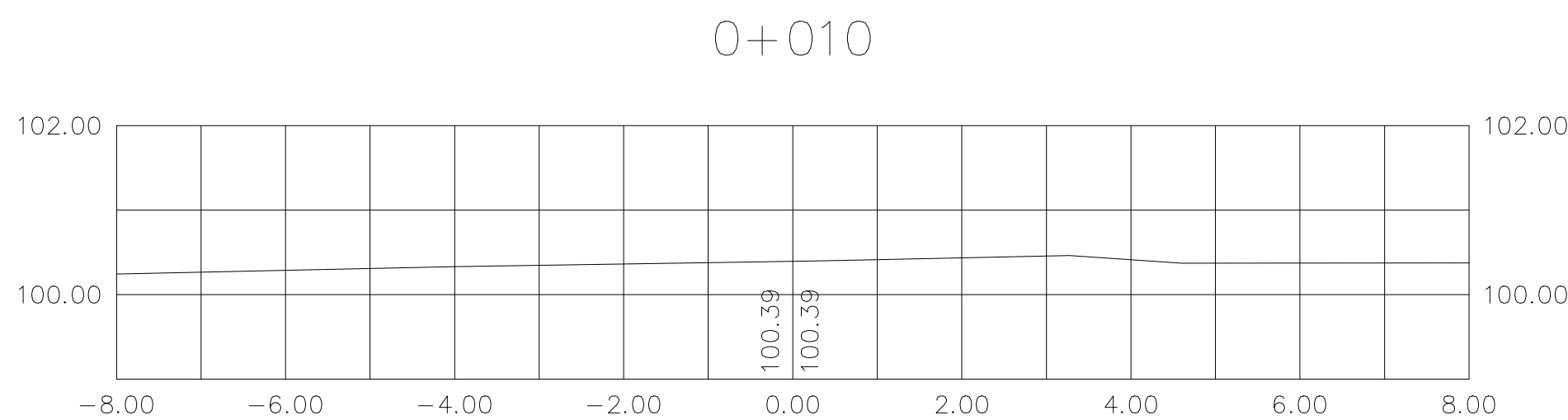


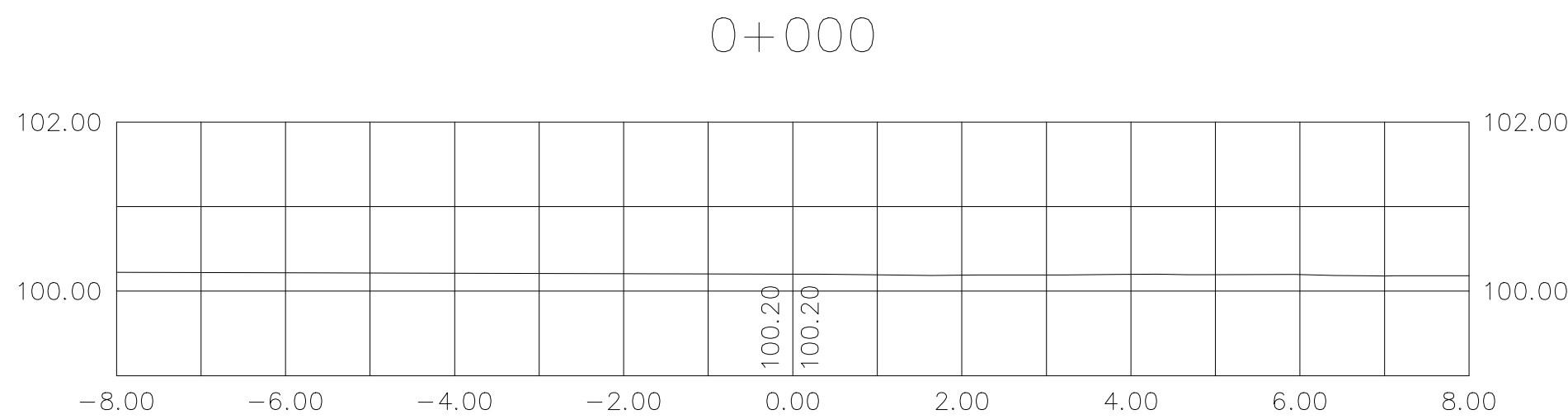
escala 1:75



escala 1:75



escala 1:75



S I M B O L O G Í A	
 PUNTO DE OYE  PUNTO DE TÁLEMO  PUNTO DE VISTA  BARRIO DE PAVEL  APPEL  MONTAÑA VIGILANCIA DE RED ORAL DE AGUA  AMBIENTE 2 LAMPARAS  RESERVOIR GLACIADO  OIR  SORBE APPEL  CA  TIPO TIPO  HONORAT  SÓLO/MENTE 196	<p>PARAMENTO</p> <p>GUARNICIÓN EXISTENTE</p> <p>MALLA CICLONICA</p> <p>BANQUETAS</p> <p>  PUNTO DE VISTA  RESERVOIR DE AGUA POTABLE  RESERVOIR DE ORDEN  VIGILANCIA DE RED ORAL DE AGUA </p>

Superficie del predio:	246.73 m2
Planta Baja:	151.48 m2
Primer Nivel:	142.32 m2
Azotea:	85.56 m2

REVISIONES

REVISIÓN	CONCEPTO	FECHA
0	DISEÑO ESQUEMATICO	
0	DESARROLLO DE DISEÑO	
0	PROYECTO EJECUTIVO	

Nombre del Proyecto:

Rediseño y ampliación del Centro
Comunitario de Parajes de San José, en
Ciudad Juárez, Chihuahua

32575 Cd Juárez, Chihuahua, México

Propietario:

Director de Proyecto:

Clav

CCPSJ-TP-02

Contenido:

Levantamiento Topográfico
Centro Comunitario de Parajes de San José

REVISOR: ESCALA: 1:75

DIBUJO: NODO TALLER FECHA: